
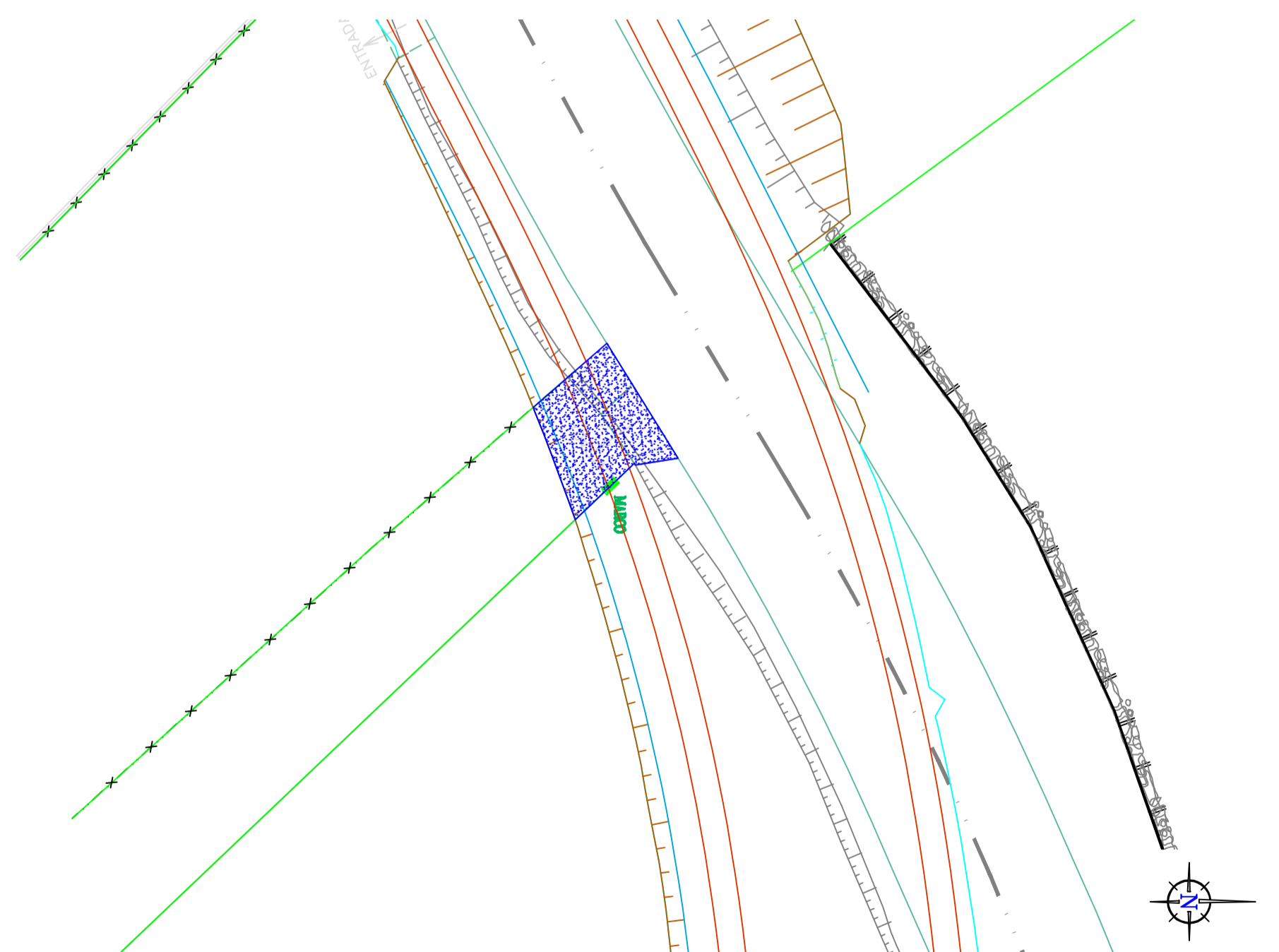




RELACION DE BIENES AFECTADOS:	
EN EDIFICACIONES:	
VIVIENDA:	SUP. AFECTADO:
TERRAZA:	SUP. AFECTADO:
ACERAS:	SUP. AFECTADO:
RAMPAS:	SUP. AFECTADO:
OTROS:	SUP. AFECTADO:
OTROS:	SUP. AFECTADO:
EN MUROS DE CIERRE:	
FABRICA DE:	ALTURA:
ML. AFECTADOS:	GROSOR:
FABRICA DE:	ALTURA:
ML. AFECTADOS:	GROSOR:
FABRICA DE:	ALTURA:
ML. AFECTADOS:	GROSOR:
PORTALES, MUROS Y BARANDILLAS:	
Nº PORTONES:	FABRICA DE:
DIMENSIONES:	FABRICA DE:
Nº PORTONES:	FABRICA DE:
DIMENSIONES:	FABRICA DE:
Nº COLUMNAS:	FABRICA DE:
DIMENSIONES:	FABRICA DE:
Nº COLUMNAS:	FABRICA DE:
DIMENSIONES:	FABRICA DE:
EN ARBOLADO:	
Nº DE ARBOLES:	TIPO DE ARBOLES:
Nº DE ARBOLES:	TIPO DE ARBOLES:
Nº DE ARBOLES:	TIPO DE ARBOLES:
VINEDO DE:	SUP. VINEDO:
Nº DE CEPAS:	
EN CULTIVO Y HUERTAS:	
CULTIVO:	SUP. AFECTADA:
CULTIVO:	SUP. AFECTADA:
CULTIVO:	SUP. AFECTADA:
OBSERVACIONES:	
DATOS DE LA PROPIEDAD	
NOMBRE: Tomás Sampedro Antón	DNI: 35795094 - X
DIRECCION POSTAL:	Nº DE TELEFONO:
PROVINCIA: Pontevedra	SUP. AFECTADA: 17,52 m²
AYUNTAMIENTO: A Carboza	
REPORTAJE FOTOGRAFICO	
	



 <p>Deputación Pontevedra Infraestructuras</p>		ESCALA: 1/200: 	
Tipo de suelo según el planeamiento: Suelo de Núcleo Rural		PLANO-FICHA PARA LA EXPROPIACIÓN MARCADA EN EL PROYECTO DE PUENTE RÍO DEVA - ROTONDA ENLACE E.P. 5002 - E.P. 5102 PONTE DAS ACHAS - ACHAS - A CANIÑA	
Plano Nº: 4 Fecha: Octubre, 2013	P.K.: Ingeniero Autor del Proyecto: Belén Pampín Carriño	Director de Infraestructuras en Funciones: Manuel González Juncal	