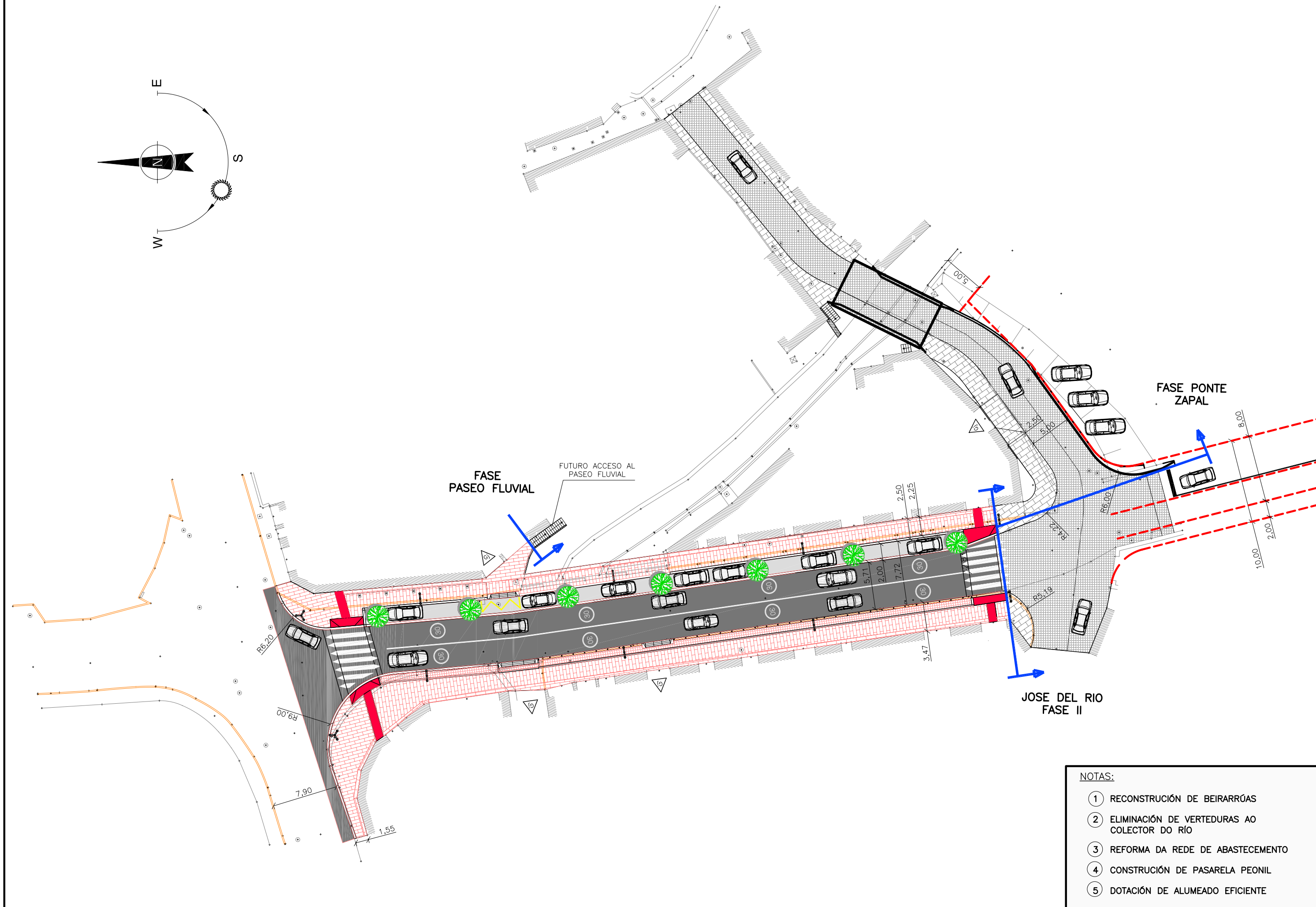
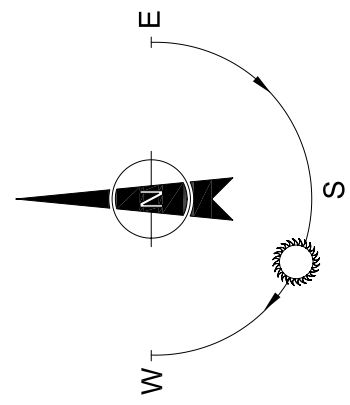
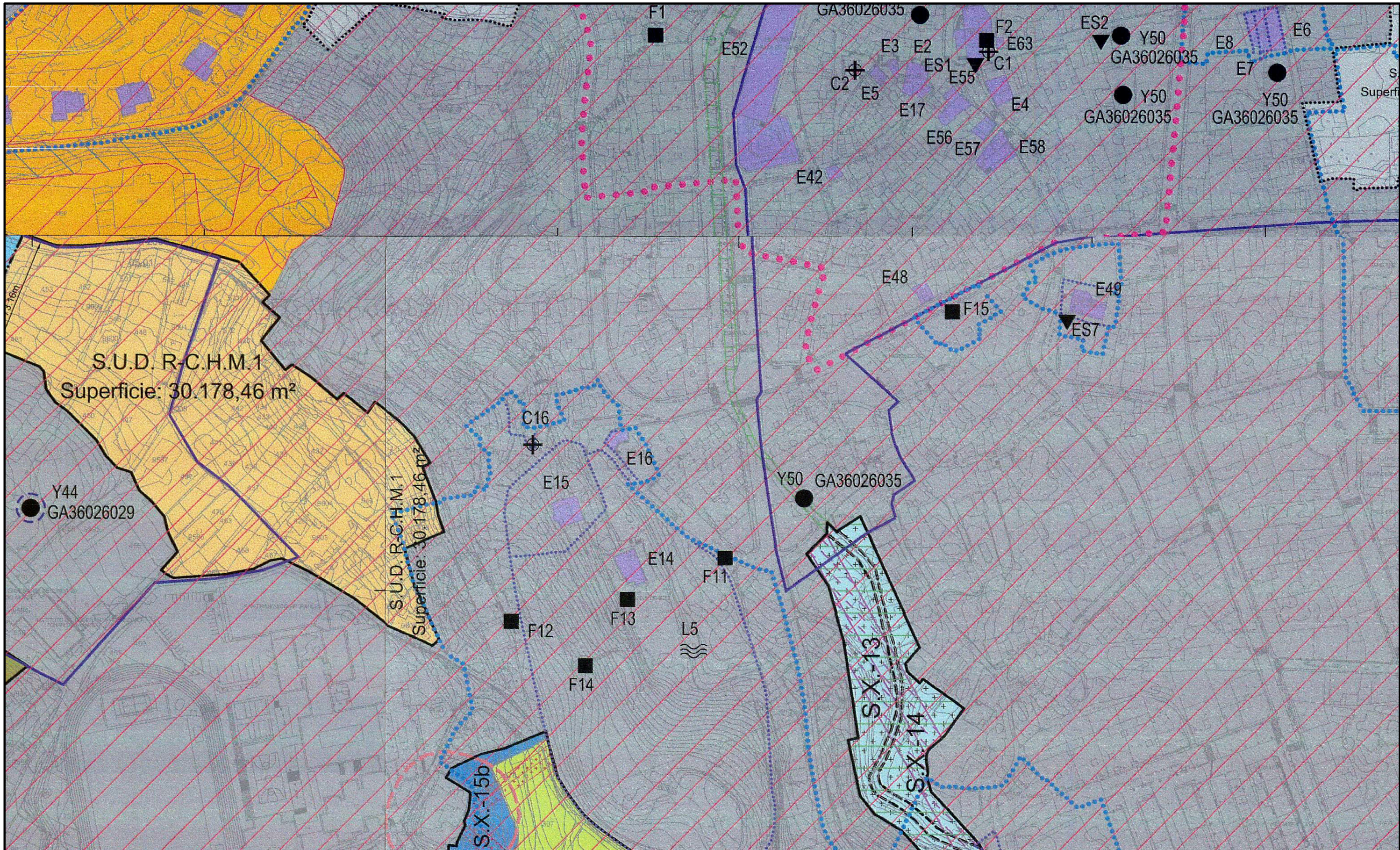


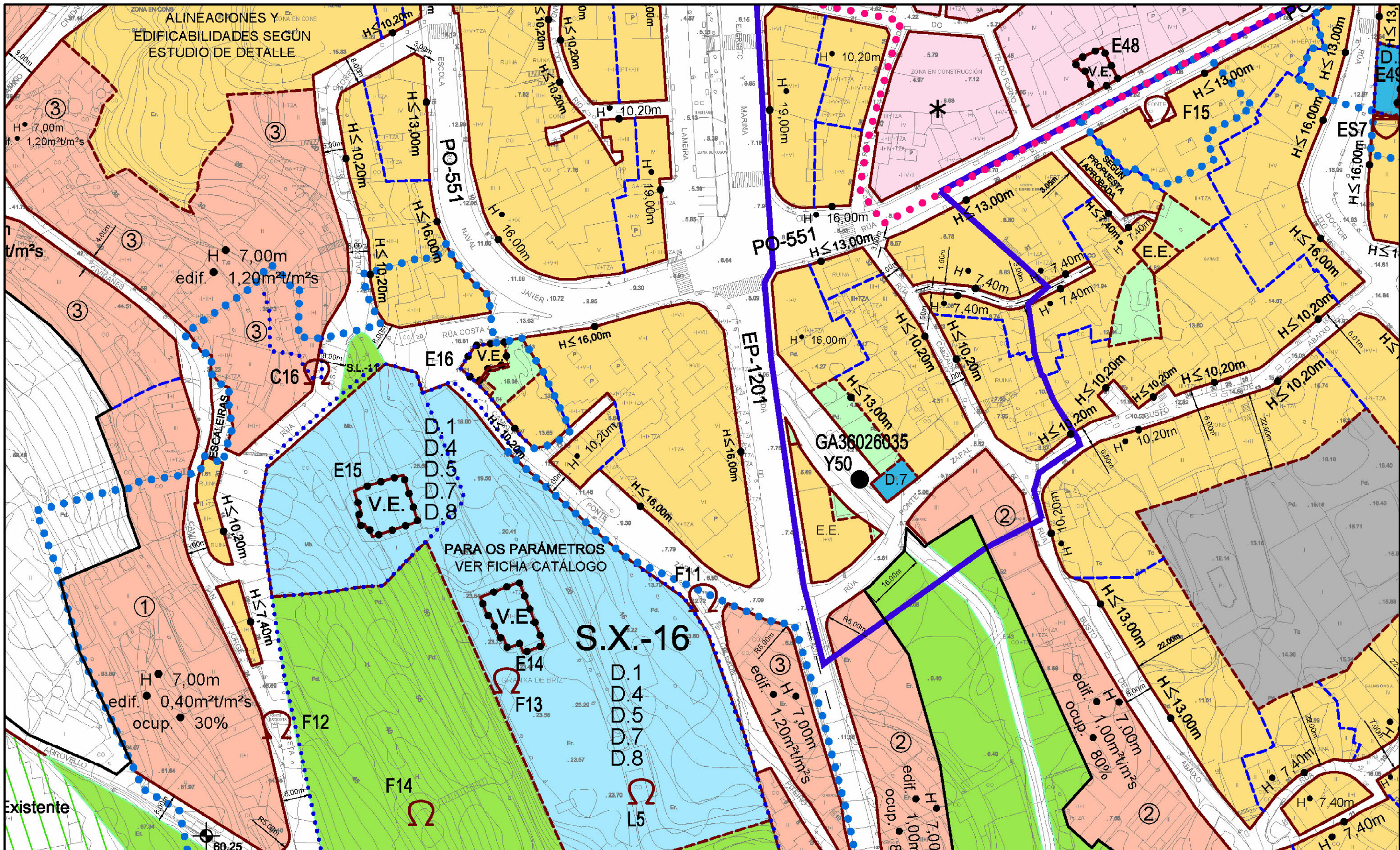
D:\TRABAJOS\113012\_JOSE\_DEL\_RIO\_2\113012\_PLANOS\113012\_2\_DIVULGATIVO.dwg, 14/02/2017 19:42:34



- NOTAS:**
- ① RECONSTRUCCIÓN DE BEIRARRÓAS
  - ② ELIMINACIÓN DE VERTEDEURAS AO COLECTOR DO RÍO
  - ③ REFORMA DA REDE DE ABASTECIMENTO
  - ④ CONSTRUCCIÓN DE PASARELA PEONIL
  - ⑤ DOTACIÓN DE ALUMEADO EFICIENTE

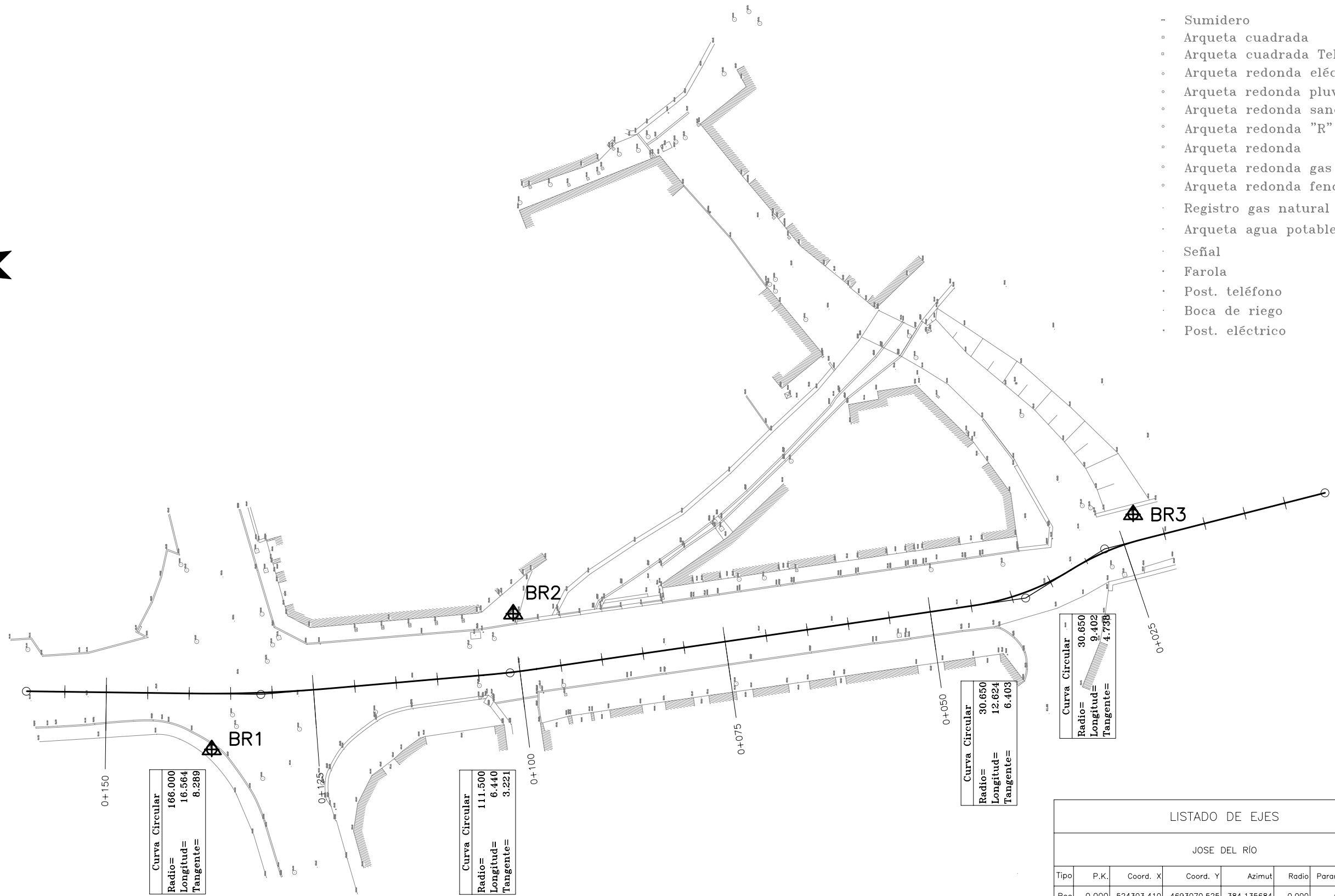
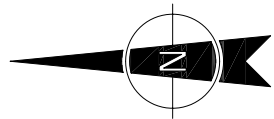


<p><b>SOLO URBANO</b></p> <ul style="list-style-type: none"> <li>LÍMITE DE SOLO URBANO</li> <li>SOLO URBANO CONSOLIDADO</li> <li>SOLO URBANO NON CONSOLIDADO</li> <li>SOLO URBANIZABLE</li> <li>SOLO URBANIZABLE DELIMITADO</li> <li>LÍMITE DE SOLO URBANIZABLE NON DELIMITADO EN MATRIZ AGRÍCOLA</li> <li>SOLO DE NÚCLEOS RURAIS</li> <li>NÚCLEOS RURAIS</li> <li>EXPANSIÓN DE NÚCLEO RURAL</li> <li>EXPANSIÓN DE NÚCLEO RURAL</li> <li>SOLO RÚSTICO DE PROTECCIÓN ORDINARIA</li> <li>SISTEMA XERAL</li> <li>USO DOTACIONAL (S.R.P. ORDINARIO)</li> </ul>	<p><b>SOLO RÚSTICO ESPECIALMENTE PROTEXIDO</b></p> <p><b>DE PROTECCIÓN DE INFRAESTRUCTURAS</b></p> <ul style="list-style-type: none"> <li>LÍMITE DE EDIFICACIÓN MEDIDO DESDE LA ARESTA EXTERIOR DA EXPLANACIÓN E/OU DOMINIO PÚBLICO</li> <li>S.R.E.P. A REDE ELÉCTRICA</li> <li>S.R.E.P. A REDE DE ABASTECIMENTO</li> </ul> <p><b>DE PROTECCIÓN DE AUGAS</b></p> <ul style="list-style-type: none"> <li>SEPARACIÓN DE ZONAS EN S.R.E.P. A RIBEIRAS, CANLES E AUGAS</li> <li>S.R.E.P. A RIBEIRAS, CANLES E AUGAS EN MATRIZ AGRÍCOLA</li> <li>S.R.E.P. A RIBEIRAS, CANLES E AUGAS EN MATRIZ ORDINARIA</li> </ul>	<p><b>DE PROTECCIÓN AGROPECUARIA</b></p> <ul style="list-style-type: none"> <li>S.R.E.P. AGROPECUARIA</li> </ul> <p><b>DE PROTECCIÓN FORESTAL</b></p> <ul style="list-style-type: none"> <li>S.R.E.P. FORESTAL</li> </ul> <p><b>DE PROTECCIÓN DE ZONAS CON INTERESE PATRIMONIAL, ARTÍSTICO OU HISTÓRICO</b></p> <ul style="list-style-type: none"> <li>S.R.E.P. A INTERESE PATRIMONIAL, ARTÍSTICO OU HISTÓRICO</li> </ul> <p><b>SISTEMA XERAL</b></p> <ul style="list-style-type: none"> <li>ZONA LIBRE DE USO E DOMINIO PÚBLICO</li> <li>USO DOTACIONAL</li> <li>A.O. ÁREA DE OCIO</li> </ul>	<p><b>ELEMENTOS DO MODELO TERRITORIAL (P.O.L.)</b></p> <ul style="list-style-type: none"> <li>ÁREA DE ORDENACIÓN</li> <li>ÁREA DE CORREDOR</li> <li>ÁREA DE ESPAZO DE INTERESE DE LADEIRA</li> </ul>	<p><b>AMBITOS DE PROTECCIÓN EN CALQUERA CLASE DE SOLO A ZONAS CON INTERESE PATRIMONIAL, ARTÍSTICO OU HISTÓRICO</b></p> <ul style="list-style-type: none"> <li>ÁMBITO DE INTERESE DE XACEMENTO ARQUEOLÓXICO</li> <li>ÁMBITO DE PROTECCIÓN A XACEMENTO ARQUEOLÓXICO</li> <li>ENTORNO DE PROTECCIÓN A BIEN CATALOGADO</li> <li>PARCELA CATASTRAL VIXENTE ONDE SE SITUA</li> <li>ZONA AMBIENTAL CASCO ANTIGO (Z.A.C.A.)</li> <li>AFECCIONS</li> <li>DEPÓSITOS E PUNTOS DE AUGA</li> <li>A DEPÓSITOS / A CAPTACIÓN</li> <li>A MAS DE COMUNICACIÓN MEDIDA DESDE LA ARESTA EXTERIOR DA EXPLANACIÓN E/OU DOMINIO PÚBLICO</li> <li>RIBEIRAS, CANLES E AUGAS</li> <li>LIÑA DE POLICIA</li> <li>LIÑA DE SERVIZUME</li> </ul>	<p><b>CATÁLOGO</b></p> <ul style="list-style-type: none"> <li>XACEMENTO ARQUEOLÓXICO</li> <li>MUÍÑO</li> <li>LAVADOIRO</li> <li>CRUCEIRO</li> <li>ESCUDO</li> <li>ELEMENTO SINGULAR</li> <li>EDIFICIO CATALOGADO</li> <li>LIÑA DA ZONA AFASTADA DE SEGURIDADE DA INSTALACIÓN MILITAR DA BASE "XERAL MORILLO"</li> </ul>
--	--	--	--	---	---



<ul style="list-style-type: none"> <li>— ALIÑACIONES</li> <li>- - - LÍMITE ENTRE ÁREAS DE ORDENACIÓN</li> <li>— LIÑA DE EDIFICACIÓN E/OU AFECCIÓN DE ESTRADAS</li> <li>- - - LÍMITE ENTRE ALTURA E/OU EDIFICACIÓN</li> <li>— LÍMITE DE SOLO URBANO</li> <li>•••• ZONA AMBIENTAL CASCO ANTIGO (Z.A.C.A.)</li> <li>- - - SOLO URBANIZABLE DELIMITADO (S.U.D.)</li> </ul>	<ul style="list-style-type: none"> <li>USO RESIDENCIAL XENÉRICO</li> <li>USO RESIDENCIAL UNIFAMILIAR</li> <li>USO COMPLEMENTARIO</li> <li>USO RESIDENCIAL XENÉRICO CON ORDENANZA DE Z.A.C.A.</li> <li>* ÁMBITOS DE APLICACIÓN DO ART. 230 DAS N.U.U.</li> <li>USO DOTACIONAL PÚBLICO</li> <li>USO DOTACIONAL PRIVADO</li> <li>D.1 ADMINISTRATIVO</li> <li>D.2 RELIXIOSO</li> <li>D.3 SANITARIO - ASISTENCIAL</li> <li>D.4 CULTURAL - DOCENTE</li> <li>D.5 RECREATIVO - ESPECTÁCULOS</li> <li>D.6 DEPORTIVO</li> <li>D.7 SERVIZOS</li> <li>D.8 POLIVALENTE</li> </ul>	<ul style="list-style-type: none"> <li>USO E EDIFICACIÓNS EXISTENTES</li> <li>S.X. DE DEFENSA NACIONAL</li> <li>ZONA LIBRE DE USO E DOMINIO PRIVADO</li> <li>ZONA LIBRE DE USO E DOMINIO PÚBLICO</li> <li>VIARIO</li> <li>S.X. SISTEMA XERAL</li> <li>V.E. VOLUME EXISTENTE (con referencia ao catálogo)</li> </ul>	<ul style="list-style-type: none"> <li>E.E. EDIFICACIÓN EXISTENTE</li> <li>Ω ELEMENTO SINGULAR PROTEXIDO (con referencia ao catálogo)</li> <li>ESCUDO PROTEXIDO (con referencia ao catálogo)</li> <li>⊕ RASANTE</li> <li>A ZONAS CON INTERESE PATRIMONIAL, ARTÍSTICO OU HISTÓRICO</li> <li>— ÁMBITO DE INTERESE DE XACEMENTO ARQUEOLÓXICO</li> <li>- - - ÁMBITO DE PROTECCIÓN A XACEMENTO ARQUEOLÓXICO</li> <li>•••• ENTORNO DE PROTECCIÓN A BEN CATALOGADO</li> <li>•••• PARCELA CATASTRAL VIXENTE ONDE SE SITU</li> </ul>
--	--	---	---

D:\TRABAJOS\113012\_JOSE\_DEL\_RIO\_2\113012\_PLANOS\113012\_A4\_TOPOGRAFIA\_Y\_REPLANTEO.dwg, 15/02/2017 8:24:40



- Sumidero
- o Arqueta cuadrada
- o Arqueta cuadrada Telefónica
- o Arqueta redonda eléctrica
- o Arqueta redonda pluviales
- o Arqueta redonda saneamiento
- o Arqueta redonda "R"
- o Arqueta redonda
- o Arqueta redonda gas natural
- o Arqueta redonda fenosa
- Registro gas natural
- Arqueta agua potable
- Señal
- Farola
- Post. teléfono
- Boca de riego
- Post. eléctrico

Curva Circular  
Radio= 166.000  
Longitud= 16.564  
Tangente= 8.289

Curva Circular  
Radio= 111.500  
Longitud= 6.440  
Tangente= 3.221

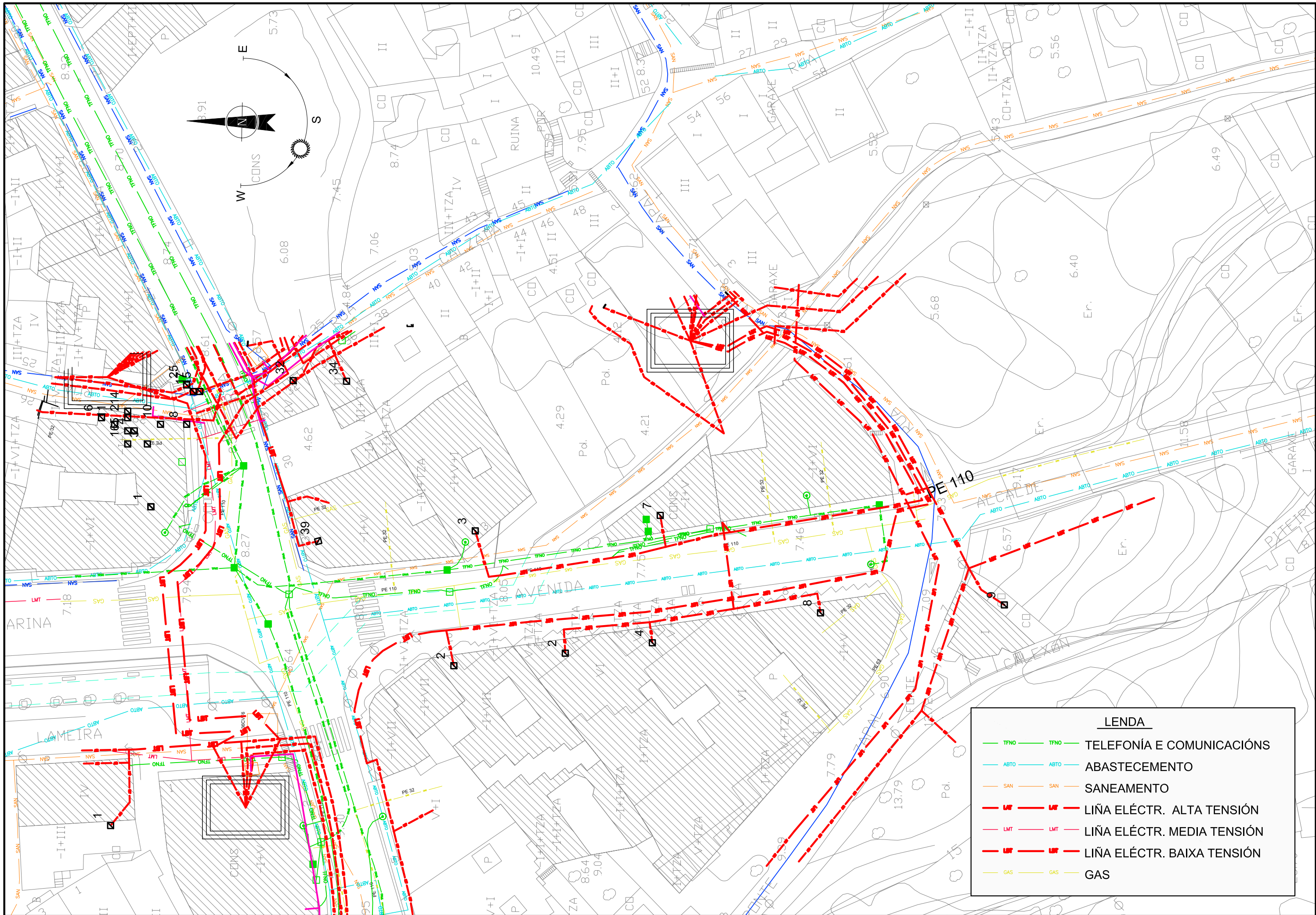
Curva Circular  
Radio= 30.650  
Longitud= 12.624  
Tangente= 6.403

Curva Circular  
Radio= 30.650  
Longitud= 9.402  
Tangente= 4.738

**BASES DE REPLANTEO:**

BASE	NOMBRE	X	Y	Z
BASE 1	BR1	524.272,47	4.693.204,78	62,69
BASE 2	BR2	524.288,84	4.693.168,42	62,59
BASE 3	BR3	524.300,82	4.693.093,66	62,38

LISTADO DE EJES							
JOSE DEL RIO							
Tipo	P.K.	Coord. X	Coord. Y	Azimet	Radio	Parametro	Longitud
Rec	0.000	524303.410	4693070.525	384.135684	0.000	0.000	22.676
Cur	22.676	524297.817	4693092.500	384.135684	-30.660	0.000	9.405
Rec	32.081	524294.147	4693101.120	364.606927	0.000	0.000	0.074
Cur	32.156	524294.108	4693101.183	364.606927	30.660	0.000	12.628
Rec	44.784	524289.808	4693112.961	390.826848	0.000	0.000	53.202
Cur	97.986	524282.169	4693165.612	390.826848	111.500	0.000	6.440
Rec	104.426	524281.428	4693172.009	394.503881	0.000	0.000	18.660
Cur	123.086	524279.819	4693190.599	394.503881	166.000	0.000	16.564
Rec	139.650	524279.216	4693207.146	0.856328	0.000	0.000	19.905
	159.555	524279.484	4693227.049	0.856328			



LENDA	
	TELEFONÍA E COMUNICACIÓNS
	ABASTECIMENTO
	SANEAMENTO
	LIÑA ELÉCTR. ALTA TENSIÓN
	LIÑA ELÉCTR. MEDIA TENSIÓN
	LIÑA ELÉCTR. BAIXA TENSIÓN
	GAS